

Bfo

*19951 -
с-174,6 а.а*

МУП Бюро технической инвентаризации г.Волжского Старополтавский филиал
Россия, Волгоградская область
Район _____
Город (др. поселение) _____ с.Старая Полтавка
Район города _____

ТЕХНИЧЕСКИЙ ПАСПОРТ СООРУЖЕНИЯ

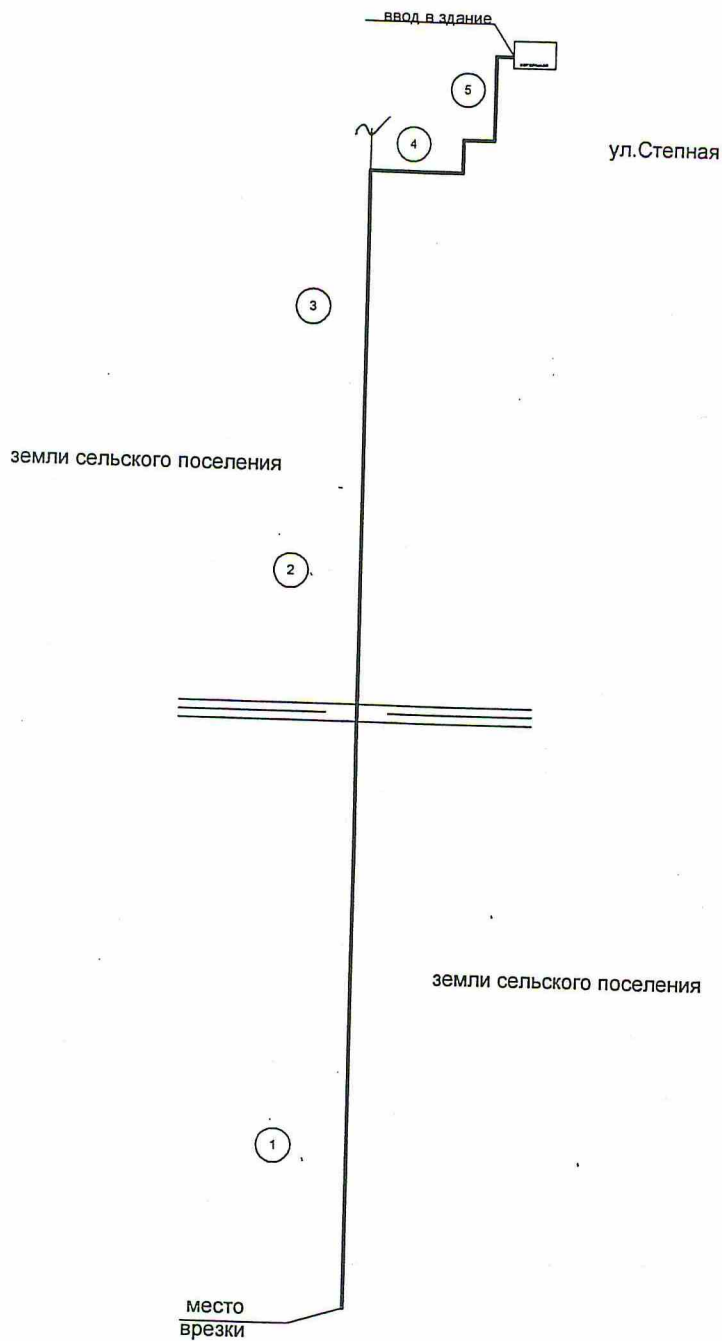
на газопровод среднего давления
по адресу: ул.Степная № 13 А
(НАИМЕНОВАНИЕ СООРУЖЕНИЯ)

с.Старая Полтавка

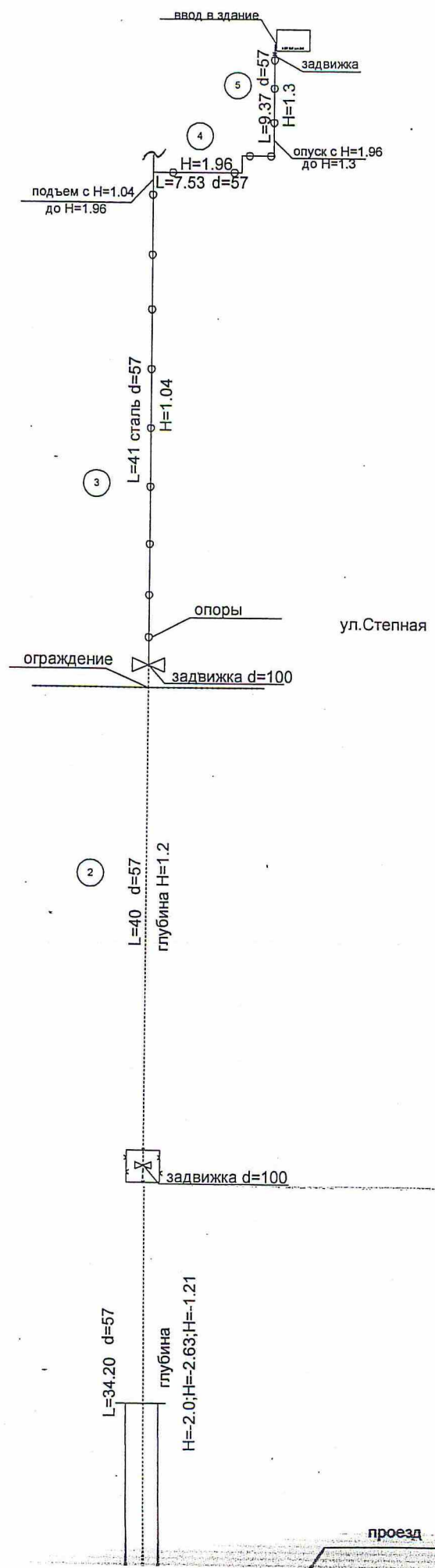
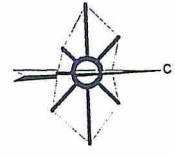
(МЕСТОПОЛОЖЕНИЕ СООРУЖЕНИЯ)

Инвентарный номер	890					
Номер в реестре нежилого фонда						
Кадастровый номер	34	35	000000	0000	000890	000000
	А	Б	В	Г	Д	Е

Паспорт составлен по состоянию на «24» марта 2009г.
(указывается дата обследования объекта учета)



Муниципальное унитарное предприятие "Бюро технической инвентаризации г.Волжского" Старополтавский филиал			РФ Волгоградская область	
Фрагмент схемы				
Исполнитель	Ф.И.О.	Дата, подпись	с. Старая Полтавка ул. Степная 13А	Лист 1
Техник	Сухова Н.А.	23.03.2009г. <i>[Signature]</i>		Листов 1
Руководитель группы	Мельникова Г.И.	<i>[Signature]</i>		Масштаб 1:500



ввод в здание

задвижка

5

4

опуск с H=1.96 до H=1.3

L=7.53 d=57

подъем с H=1.04 до H=1.96

L=41 сталь d=57

H=1.04

3

опоры

ул. Степная

ограждение

задвижка d=100

2

L=40 d=57

глубина H=1.2

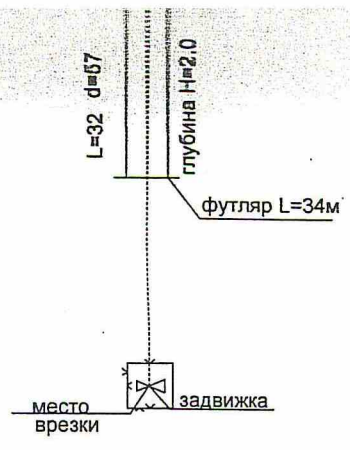
задвижка d=100

L=34.20 d=57

глубина

H=-2.0; H=-2.63; H=-1.21

проезд



Условные обозначения

-  металлический забор
-  дорога
-  подземный газопровод
-  надземный газопровод
-  футляр

Муниципальное унитарное предприятие "Бюро технической инвентаризации г.Волжского" Старополтавский филиал			РФ Волгоградская область	
Инвентарный план на наружный газопровод среднего давления к котельной ДРСУ				
Исполнитель	Ф.И.О.	Дата, подпись	Адрес объекта: с.Старая Полтавка ул.Степная № 13 А	Лист 1
Техник	Сухова Н.А	23.03.2009г. 		Листов 1
Руководитель группы	Мельникова Г.Н			Масштаб 1:500